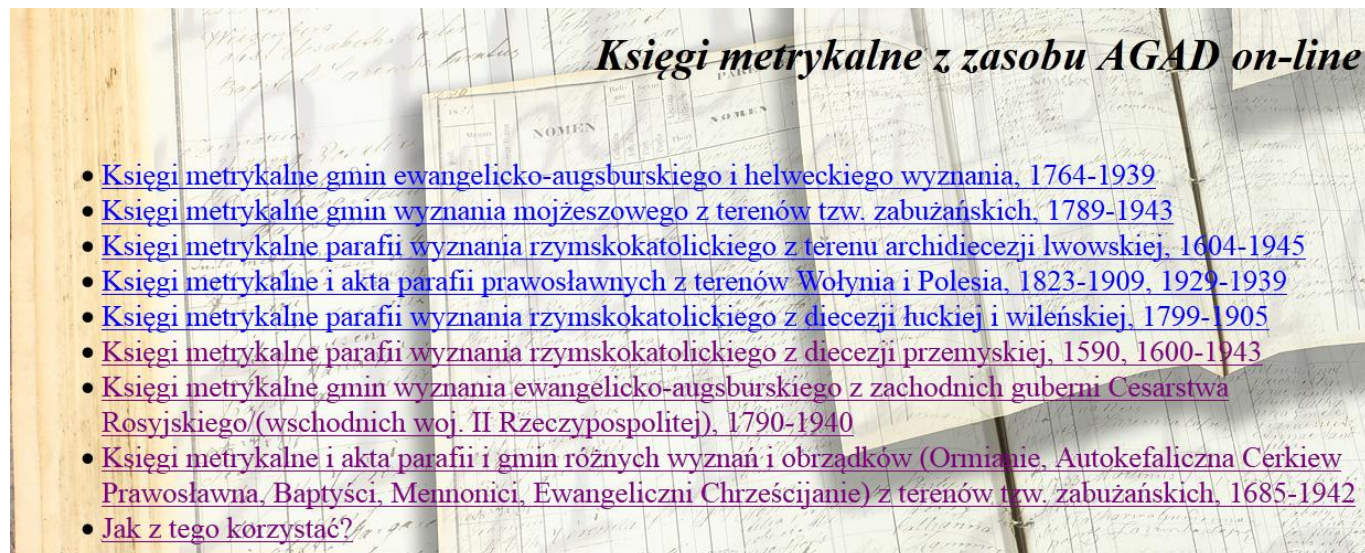


How to use digitized records on the AGAD website

The AGAD (Archiwum Główne Akt Dawnych w Warszawie) website provides access to the vital records from the Eastern areas of Poland that became part of the Ukraine after the WWII.

Go to <http://www.agad.gov.pl/inwentarze/testy.html>



Click on the name of the collection you are interested in:

Księgi metrykalne gmin ewangelicko-augsburskiego i helweckiego wyznania, 1764-1939	Records of the Evangelical Church of the Augsburg Confession and Helvetic denomination
Księgi metrykalne gmin wyznania mojżeszowego z terenów tzw. zabużańskich, 1789-1943	Jewish records from the territories behind the Bug River
Księgi metrykalne parafii wyznania rzymskokatolickiego z terenu archidiecezji lwowskiej, 1604-1945	Roman Catholic records from the Lviv Archdiocese
Księgi metrykalne i akta parafii prawosławnych z terenów Wołynia i Polesia, 1823-1909, 1929-1939	Orthodox records from Volhynia and Polesia
Księgi metrykalne parafii wyznania rzymskokatolickiego z diecezji łuckiej i wileńskiej, 1799-1905	Roman Catholic records from the Lutsk and Vilnius Diocese
Księgi metrykalne parafii wyznania rzymskokatolickiego z diecezji przemyskiej, 1590, 1600-1943	Roman Catholic records from the Przemyśl Diocese
Księgi metrykalne gmin wyznania ewangelicko-augsburskiego z zachodnich guberni Cesarstwa Rosyjskiego/(wschodnich woj. II Rzeczypospolitej), 1790-1940	Records of the Evangelical Church of the Augsburg Confession from western provinces of the Russian Empire (eastern provinces of the Second Polish Republic)
Księgi metrykalne i akta parafii i gmin różnych wyznań i obrządków (Ormianie, Autokefaliczna Cerkiew Prawosławna, Baptysci, Mennonici, Ewangeliczni Chryścijanie) z terenów tzw. zabużańskich, 1685-1942	Records of different denominations (Armenians, Autocephalous Orthodox, Baptists, Mennonites, Evangelical Christians) from areas behind the Bug River

You will be taken to the description page that includes the localities' list and the links to the scans.

SPIS TREŚCI

[Streszczenie](#)

[Dzieje aktotwórcy \(Historia urzędu\)](#)

[Zawartość](#)

[Udostępnianie](#)


[Hasło](#)

[Materiały Pokrewne](#)

[Pozostałe Informacje](#)

[Bibliografia](#)

[INWENTARZ](#)



Księgi metrykalne parafii wyznania rzymskokatolickiego z archidiecezji lwowskiej, 1604-1945

Inwentarz zespołu PL, 1 301

Opracowała Dorota Lewandowska

Streszczenie

Archiwum: Archiwum Główne Akt Dawnych w Warszawie PL 00-263 WARSZAWA ul. Długa 7

Numer Zespołu: Zespół nr 301

Aktotwórca: Kancelarie parafialne

Tytuł: Księgi metrykalne parafii wyznania rzymskokatolickiego archidiecezji lwowskiej

Daty: 1604-1945

Rozmiary i Stan zachowania: 46 mb. (1824 j. a.). Zły stan zachowania większości z tych akt (uszkodzenia mechaniczne i biologiczne, wadliwe szycie już w kancelarii parafialnej) powoduje trudności w odczytywaniu zawartych w nich wpisów. Oryginalne oprawy niektórych ksiąg zerwane zostały w trakcie prac konserwatorskich w poprzednich miejscach przechowywania, co znacznie

To see the list of localities for which the records are available, click on the “Hasło” link (marked by a red arrow) in the left column.

Hasło

Księgi metrykalne z parafii wyznania rzymskokatolickiego archidiecezji lwowskiej
Lwów, archidiecezja, księgi metrykalne

[Do Spisu Treści](#)

Hasła geograficzne

Adamy, wieś 166, 169
Adamówka, wieś 112, 117, 120
Alfredówka, wieś 1460, 1461, 1468
Artyszczów, wieś 347, 353, 356, 360, 362, 363, 372
Augustówka, wieś 182
Babianka, wieś 1055
Babin, wieś 1439, 1440-1441, 1445
Bajkowce, wieś 217, 219-220, 235
Banunin, wieś 1571-1572
Baranie Peretoki, wieś 1243-1245
Baranów, wieś 1733
Baranówka, wieś 112, 117, 120, 1659
Bartniki, wieś 1383
Barysz, miasto 1, 1716
Barysz, parafia 1-2, 135, 635, 1716, 1737
Baryłów, wieś 1309-1310
Batiatyczne, wieś 523-525, 528, 531

You can scroll down the list to find the locality or use Ctrl+F to search for the place name. Each locality is assigned an inventory number/numbers (i.e. signatura). Write down the numbers. Next, scroll down to the end of the localities' list to the INWENTARZ. Localities are sorted by the inventory numbers - Sygn. The INWENTARZ link in the left column will also take you to this point.

oprawa, popruta), całkowicie wyłączona z użytkowania; przekazana do AGAD z AP - Przemyśl w 1993 r.

Mikrofilm: 74678

Sygn.: 883

Tytuł: *Par. Mariampol, dek. Konkolniki; Księga metrykalna ślubów tylko dla miasta Mariampol z przedmieściami*

Daty: 1786-1849

Opis: księga, s. 104

Dawna Sygn.: 1Ś1., 107

Skan: [galeria ze skanami:](#)

Język: łac., pol.

Księga bardzo zniszczona (brak oprawy, popruta), całkowicie wyłączona z użytkowania; AGAD

Mikrofilm: 74679

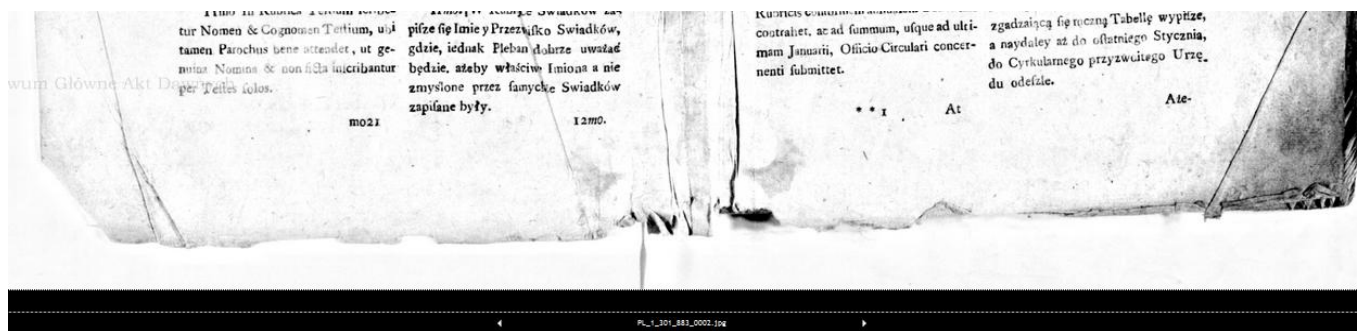
The green arrow shows the name of the place and record type. The red arrow shows the years that are covered by those records. The blue arrow points to a link to digital images. Please click on that link and you will be taken to a gallery of thumbnails.

Księgi metrykalne parafii wyznania rzymskokatolickiego z terenu archidiecezji lwowskiej, sygn. 883

2012-11-23



You can click on the scan that you are interested in reviewing to see it in full screen. You can enlarge the image by using Ctrl and “+” or reduce it by using Ctrl and “-”.



You can navigate between the scans using the arrows at the bottom of the page. To save the scan, right click your mouse and choose the option *Save Image As...*